



6433100

6433000









147200








147300






147400

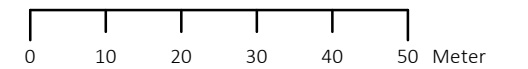
147500

**Teckenförklaring**

-  Bostad, husliv
-  Komplementbyggnad, husliv
-  Industri eller verksamhet, husliv
-  Skärmtak, byggnadsliv stolpe eller liknade
-  Transformatorstation, byggnadsliv stolpe eller liknade
-  Stig
-  Körbana, GC-bana, ej kantsten
-  Körbana, GC-bana, kantsten

-  Höjdkurva
-  pollare
-  Belysningstolpe
-  Gränsmarkering, inmätt
-  Mur/stödmur
-  Staket
-  Slänt

-  Fastighetsgräns med gränspunkt
-  Fastighetsbeteckning
-  Rättigheter, linje
-  Rättigheter, yta
-  Rättigheter, punkt



**Skala (A3) 1:1 000**  
 Fastighetsgränser är hämtade från Lantmäteriet.  
 Vägar och byggnader (husliv) i  
 aktuellt område är geodetiskt mätta eller  
 digitaliserade från kartunderlag 1:400

Koordinatsystem SWEREF99 15 00  
 Höjdsystem RH 2000

Grundkarta upprättad av  
 Tranås kommun 2024-08-19

