

















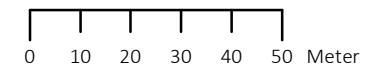


Teckenförklaring

-  Bostad, husliv
-  Komplementbyggnad, husliv
-  Industri eller verksamhet, husliv
-  Skärmtak, byggnadsliv stolpe eller liknade
-  Stig
-  Körbana, GC-bana, ej kantsten
-  Körbana, GC-bana, kantsten
-  Mur/stödmur
-  Häck

-  Fastighetsgräns med gränspunkt
-  Fastighetsbeteckning
-  Rättigheter, linje
-  Rättigheter, yta
-  Rättigheter, punkt
-  Höjdkurva
-  Träd, inmätt
-  Belysningstolpe
-  Gränsmarkering, inmätt



Skala (A3) 1:1 500
 Fastighetsgränser är hämtade från Lantmäteriet.
 Vägar och byggnader (husliv) i
 aktuellt område är geodetiskt mätta eller
 digitaliserade från kartunderlag 1:400

Koordinatsystem SWEREF99 15 00
 Höjdsystem RH 2000

Grundkarta upprättad av
 Tranås kommun 2025-01-16

